

# 9<sup>e</sup> Randonnée du Centre

## 18 septembre 2016

organisée par 13 communes

Bissen



Boevange



Colmar-Berg



Fischbach



Heffingen



Départ / Arrivée  
à MERSCH (Parc)

Le signal de départ pour la  
randonnée en groupe sera donné à 9h00



**Remise des prix: 30.09.2016**  
**à 19h00 à Walferdange**  
**1<sup>er</sup> prix: TGV aller-retour**  
*Luxembourg-Paris pour 2 personnes*  
**2<sup>e</sup> - 10<sup>e</sup> prix intéressants**

Larochette



Lintgen



Lorentzweiler



Walferdange



Tuntange



Steinsel



Nommern



Mersch

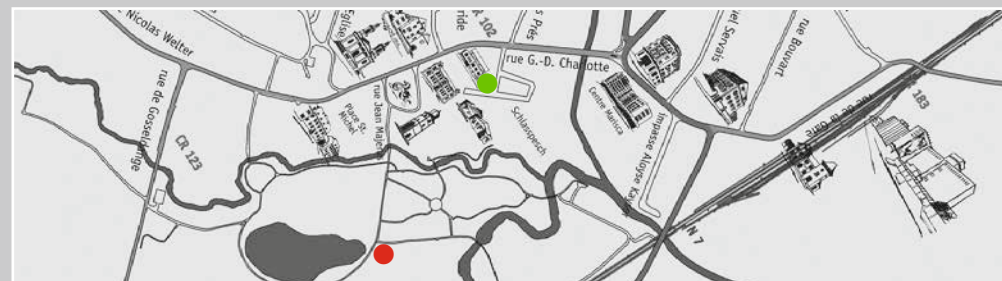


Trajet/Strecke A: 75.3 km – B: 41.2 km

● Départ Arrivée / Start Ziel

Parc de Mersch

P Parking Schlosspesch



● Vestiaires Douches / Umkleideräume Duschen  
Sous-sol du "Kulturhaus"

**Ravitaillement et Poste de contrôle**  
**Verpflegung und Kontrolle**

Boevange 20 km, Fischbach 51 km

**Tirage au sort parmi les participants – beaux prix**  
**Auslosung von interessanten Preisen unter den Teilnehmern**

**Départ / Start**

entre 8h00 et 10h00 Parc de Mersch  
Départ groupé à 9h00 heures


### Conditions de participation

Le Code de la Route est à respecter scrupuleusement. La participation se fait aux risques et périls du randonneur. L'assurance contre les accidents et l'assurance de responsabilité civile sont à la charge du participant. Il ne s'agit pas d'une compétition et il ne sera établi aucun classement. Les voitures suiveuses ne sont tolérées que dans la mesure où elles ne gênent ni les participants ni la circulation.

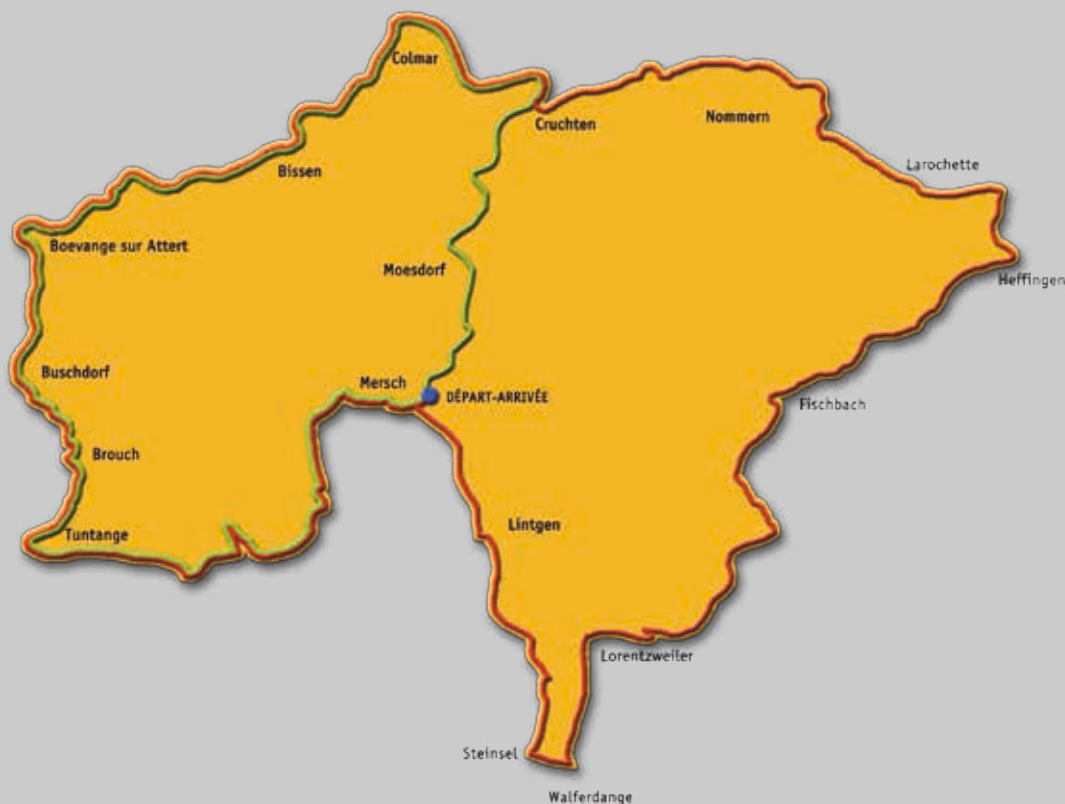
Le port du casque est vivement recommandé. Par son inscription chaque participant(e) accepte les présentes conditions.

### Teilnahmebedingungen

Die Straßenverkehrsordnung ist strikt einzuhalten. Die Teilnahme erfolgt auf eigene Gefahr. Unfallversicherung und Haftpflichtversicherung sind zu Lasten des einzelnen Teilnehmers. Es handelt sich nicht um einen Wettbewerb, auch wird keine Klassierung erstellt werden. Begleitwagen sind weder verboten noch erwünscht. Das Tragen eines Sturzhelms wird wärmstens empfohlen. Durch seine Anmeldung erkennt jeder Teilnehmer die vorliegenden Teilnahmebedingungen an.



## Parcours 2016 – Streckenführung 2016



## 9<sup>e</sup> Randonnée du Centre – Date: 18.09.2016

### Trajet / Strecke A: 75,3 Km

Départ	Mersch	Parc	46,6	Heffingen	CR128
2,1 km	Reckange	CR105	47,5	Supp	CR128
9,1	Hollenfels	CR113	51,8	Fischbach	CR125 RAVITAILLEMENT
12,3	Tuntange	CR113		Plankenhaff	CR125/CR101
15,7	Brouch	CR112	58,2	Blaschette	CR125
17,2	Buschdorf	CR112	60,8	Lorentzweiler	CR122
20,0	Boevange/Attert	CR112 RAVITAILLEMENT		Helmdange	N7/PC15 Centre culturel
25,4	Bissen	N22	65,6	Walferdange	PC15
29,5	Colmar-Berg	N22			PC15
34,0	Cruchten	CR123	68,6	Steinsel	Rue Basse
		CR115			Place de l'Eglise
36,4	Schrendweiler	CR115	66	Mullendorf	Rue Paul Eyschen
		CR119			CR124/CR123
42,9	Larochette	CR119	68,2	Hunsdorf	CR123
		CR118	70,9	Prettingen	CR123
		N14	72,2	Gosseldange	CR101
		CR118 (Direc. Christnach)	77,8	Mersch	CR123/CR102
		Chemin vicinal	75,3	Arrivée	Parc de Mersch

### Trajet / Strecke B: 41,2 Km

Départ	Mersch	Parc	34,0	Cruchten	CR123
2,1 km	Reckange	CR105		Essingen	CR123
9,1	Hollenfels	CR113		Moesdorf	CR123
12,3	Tuntange	CR113		Beringen	CR123
15,7	Brouch	CR112			CR183
17,2	Buschdorf	CR112		Mersch	CR183
20,0	Boevange/Attert	CR112 RAVITAILLEMENT			N7
25,4	Bissen	N22			CR102
29,5	Colmar-Berg	N22	41,2 km	Arrivée	Parc de Mersch

